



Parc'info

n° 11 juillet 2014

Journal d'information du Parc naturel régional Gruyère Pays-d'Enhaut



Les chauves-souris, des mammifères peu ordinaires

Vous avez certainement déjà vu des chauves-souris virevolter à la tombée du jour. Leurs ballets nocturnes, pourtant si élégants, ont sans doute contribué à leur mauvaise réputation : qui n'a pas entendu qu'elles s'attaquaient aux humains, qu'elles les mordaient même ? Jadis considérées comme maléfiques, elles gardent encore une image qui n'est pas à la hauteur de leur intérêt biologique, ni de leur rôle écologique.

En Suisse, toutes les espèces sont exclusivement insectivores et inoffensives. Saviez-vous par exemple qu'une pipistrelle mange chaque nuit entre 100 et 500 insectes ? Qu'elle émet quelque 50 ultrasons à la seconde pour se diriger ? Que

certaines espèces font des migrations de plusieurs milliers de kilomètres alors que d'autres hibernent au frais, dans les grottes du Parc ? Que leurs fientes, coupées avec de l'eau, constituent un excellent engrais ?

Souvent méconnues et très discrètes, les chauves-souris sont menacées à cause de différents facteurs (disparition des habitats, utilisation d'insecticides, dérangements divers...). Elles font partie de la grande famille des chiroptères – sur près de 3'000 sortes de mammifères connus au monde, plus de 1'000 sont des chiroptères ! Il existe près de 30 espèces de chauves-souris différentes vivant en Suisse, toutes protégées. Le Parc en abrite 9, elles sont inscrites sur sa liste des espèces cibles.

C'est donc naturellement que la *commission nature* du Parc a choisi de lancer en 2014 un projet en faveur de ces mammifères originaux. Les objectifs sont d'obtenir une meilleure connaissance de la présence des espèces de chauves-souris dans le Parc, une amélioration de leurs habitats et surtout de sensibiliser les enfants et les adultes à leur existence.

Au niveau de la connaissance des espèces, la répartition des chiroptères est peu connue. Le Parc présente des sites favorables notamment pour une espèce fortement menacée, le petit rhinolophe. La pose de détecteurs à ultrasons va permettre d'en savoir plus sur sa présence le long de la Sarine. Autre action sur

le terrain : comme les chauves-souris peinent à trouver des cavités naturelles ou artificielles où se reproduire, des nichoirs, destinés plus spécifiquement au murin de daubenton, seront posés dans une quinzaine d'endroits.

Côté sensibilisation, des activités seront organisées dans les écoles du Parc et des sorties sont proposées pour aller à la découverte de ces animaux extraordinaires.

Bruno Clément, chargé de mission sensibilisation

ACTIVITÉS ATOUR DES CHAUVES-SOURIS

18 juillet

Balade dans l'invisible

Rendez-vous devant le Musée de Charmey à 20h30

29 août

dès 20h avec départ à 20h et 21h30

Nuit des chauves-souris

Parcours dans le village de Neirivue, rendez-vous devant l'église. En collaboration avec Fribat CCO-FR, le groupe fribourgeois pour l'étude et la protection des chauves-souris.

Fribat CCO-FR lance un appel : signalez les colonies de chauves-souris dans le Parc. Une surprise attend les personnes qui trouveront la colonie la plus intéressante !

inscriptions@gruyerepaysdenhaut.ch
0848 110 888

Décodage de Parc

Que signifie un plan de gestion à 4 ans ?


Les règles du jeu sont simples, ou disons de façon plus choisie, la loi qui définit l'existence des parcs d'importance nationale est claire : pour être reconnu Parc, il faut - outre le fait d'avoir été plébiscité par les habitants, de bénéficier d'une nature et de paysages préservés - avoir rédigé une charte qui définit la gestion, les actions et le financement du projet sur une durée de 10 ans.

Dix ans, c'est long, ont estimé les concepteurs de ces règles. Ainsi des plans plus courts, de 4 ans, permettent

de reprendre et d'affiner, si besoin, les objectifs stratégiques. Pour le Parc, le premier de ces plans de gestion court de 2012 à 2015. Le suivant, celui qui est actuellement peaufiné par l'équipe du Parc avec la participation de la population (états généraux) et de ses 13 communes, servira de guide pour les années 2016 à 2019. Il sera déposé en février 2015 auprès de l'OFEV qui le validera.

A signaler encore que chaque plan de gestion à 4 ans est régi par une convention programme signée entre le

canton de Vaud (canton leader dans l'association Vaud-Fribourg) et l'OFEV. La convention programme définit les contributions financières fédérales et les prestations fournies par le Parc pour réaliser ses objectifs à 4 ans.





Vue plongeante sur les alpages de Paray-Charbon et Paray-Doréna bordant l'itinéraire du Grand Tour. Reliefs plissés et formes d'érosion caractéristiques des Préalpes médianes plastiques au premier plan avec la vallée des Ciernes Picat, les Rochers des Rayes et la Dent de Savigny en second plan

Paysage de Parc

Le Vanil de l'Ecri

Le Vanil de l'Ecri, situé à 2'376 m entre le Vanil Noir et la Pointe de Paray, offre des vues splendides sur les vallées du Pays-d'Enhaut et de l'Intyamou. En termes géologiques, la chaîne dont il est l'un des maillons forts – la chaîne des Vanils – fait partie des Préalpes médianes plastiques. Elle se distingue des Préalpes médianes rigides (massif de la Gummfluh et chaîne des Gastlosen) par des reliefs plissés plus doux. Les processus d'érosion glaciaires et fluviaux ont toutefois formé des reliefs escarpés sur les versants, faisant du Vanil l'Ecri un sommet abrupt, bordé de part et d'autre de terrasses verdoyantes perchées au dessus des vallées (Plan des Eaux et Plan de l'Ecri).

Sur son versant sud-est, les reliefs de la Laitemaire, du Rocher des Rayes et de Rodomont définissent des vallées secondaires s'écoulant en direction de la vallée de la Sarine. Sur son versant nord-ouest, les reliefs des Millets et des Merliats canalisent les écoulements en direction de la vallée de la Sarine! Si le Pays-d'Enhaut et l'Intyamou partagent la même vallée et ont une histoire commune, liée notamment à l'économie alpestre, ces régions n'en sont pas moins séparées par la chaîne des Vanils. Le Vanil de l'Ecri est un sommet si remarquable qu'il est intégré à aux

inventaires fédéraux des districts francs fédéraux (Les Bimis – Ciernes Picat) et des paysages, sites et monuments naturels d'importance nationale (IFP Vanil Noir). Limitrophe de la réserve naturelle du Vanil-Noir, il abrite une flore et une faune des plus riches. Le randonneur attentif et discret se promenant dans ce royaume peuplé de bouquetins a toutes les chances de les admirer. La flore variée y est caractéristique de l'étage subalpin des Préalpes calcaires.

Par jour clair, le grand paysage ouvre une dimension panoramique : de la chaîne du Jura jusqu'aux Alpes bernoises en passant par le Léman et le Plateau, la vue coupe le souffle. Le paysage intermédiaire présente, quant à lui, la combinaison très attractive d'un relief complexe et de caractéristiques agricoles, créant des mosaïques préalpines typiques, alternances de milieux naturels variés, de forêts, pâturages, prairies et cultures.

Infos pratiques

Pour s'y rendre : le chemin est balisé depuis Grandvillard, en passant par Bounavau, jusqu'au Plan des Eaux, à moins de 150m du sommet. La randonnée s'adresse à de bons marcheurs.

Flore de Parc

Le genévrier sabine



Les genévriers sabine au-dessus de Château-d'Ex en bordure du sentier des Choucas

En vous rendant aux Choucas, vous côtoierez le genévrier sabine, abondant le long du sentier dans les parois rocheuses en-dessous de la cabane. Pourtant ce petit arbuste rampant est rare dans les Préalpes occidentales. Appréciant le climat sec et le substrat calcaire rencontrés dans ce secteur, il y a établi une véritable colonie, dans les endroits secs et bien ensoleillés, des reliques du climat continental qui prévalait il y a 9000 ans, après le retrait des glaciers. Il s'observe en montagne, en général à partir de 1400m d'altitude (à moins de 1000m sur

le flanc d'une terrasse fluviale bien exposée au-dessus de la Sarine à Château-d'Ex), et jusqu'à plus de 2500m.

Vous reconnaîtrez le genévrier sabine, très ramifié, à ses feuilles en forme d'écaillés, d'un vert bleuté. Il produit de petites baies bleues caractéristiques, renfermant trois petites graines. Il dégage une puissante odeur lors que l'on marche dessus.

Contrairement au genévrier commun, que l'on côtoie également le long du sentier

des Choucas et dont les baies parfument nos choucroutes, le genévrier sabine ne pique pas. N'allez pas pour autant vous amuser à le cueillir! Il sécrète une huile essentielle toxique, contenant du thuyone, et du sabinol, deux composés extrêmement dangereux, à tel point que les animaux qui en consomment risquent en mourir. A très faible dose, ces molécules sont cependant utilisées en homéopathie. Autrefois, les bergers l'utilisaient en tisanes pour faire avorter les brebis malades en gestation.



A Charmey, le 7 mai, des adultes jouent aux hirondelles avec des élèves

l'Etvaz (nouveau); Philippe Randin, président, Château-d'Ex; Marc Savary, Villars-sous-Mont (nouveau); Roxane Stooss, Charmey (nouvelle); Pascal Tercier, vice-président, Charmey; Martin Von der Aa, Villeneuve; Clairemonde Yersin, Rougemont (nouvelle).

Des élèves présentent les hirondelles

Avant l'assemblée, des classes de Val-de-Charmey ont présenté leur travail autour du projet hirondelles, initié l'an passé par le groupe école du Parc. Une vingtaine de personnes ont pu ainsi découvrir trois stands, répartis dans le village de Charmey. Les élèves ont parlé des différentes espèces vivant dans le Parc, les participants ont testé leurs connaissances grâce à des jeux créés pour l'occasion. Ils ont encore montré un film retraçant leur périple automnal à la Dent de Jaman pour y découvrir le travail des ornithologues. Des cartes exposées montraient le recensement des nids d'hirondelles effectués par les enfants des classes du Parc.

Les 9 membres élus du conseil :

Cyrille Cantin, Charmey (nouveau); Florentzou Florentzous, Glion; Jean-Samuel Marmilloz, coopérative des producteurs de



Trois questions à Claire-Lise Blum, syndique de Rougemont

Pourquoi et comment votre commune a décidé de participer à la création du Parc? Par solidarité envers les autres communes du Pays-d'Enhaut et pour apporter une visibilité à la région.

Qu'est-ce que le Parc apporte à votre commune?

Une meilleure visibilité, la possibilité pour les agriculteurs de se mettre en réseau ainsi que diverses aides pour les privés, dans tous les types de domaines, par exemple les arbres fruitiers.

Quelles sont les actions qui vont être initiées dans le cadre du Parc?

La mise en valeur de nos façades historiques et de notre patrimoine bâti.

Rougemont

Un lieu symbolique en compagnie de Stéphanie Graf Le secret de la forêt des Arses



Stéphanie Graf près du lac discret de la forêt des Arses

Stéphanie Graf hésite entre plusieurs propositions avant de choisir un lieu qui lui tient à cœur. Ce sera finalement une petite merveille de lac, caché dans la forêt des Arses, en dessous des Planards. Le lieu respire la paix. Tout en haut veille le somptueux sommet du Rubli avec ses nuées de fleurs et ses bouquetins.

Stéphanie Graf a grandi à Rougemont. Ce qui explique sa vaste connaissance du territoire de la commune : sportive, elle l'a arpenté dans tous les sens que ce soit pour la course à pied ou pour le ski de fond.

Aujourd'hui, mariée et mère de trois enfants, elle s'engage pour mettre en valeur les perles de Rougemont. C'est elle qui est à l'origine du sentier Louis Saugy, découpeur célèbre du Pays-d'Enhaut qui fut facteur en ces lieux. Le parcours permet

de s'imprégner de l'ambiance particulière de ce village de montagne. Le milieu bâti comporte notamment des chalets avec de fameuses façades décorées. Sans oublier le superbe prieuré clunisien fondé en 1080.

L'histoire de cette commune, qui comprend encore le hameau de Flendruz, a longtemps été marquée par l'agriculture et l'artisanat, deux traditions qui perdurent, maintenues par une jeune génération motivée. La construction de la télécabine en 1959, explique Stéphanie Graf, a donné un coup d'accélérateur au temps : le village s'est développé rapidement. Ce qui ne l'empêche pas de garder son esprit, les différentes sociétés comme celles de sports, de musique y contribuant. Preuve en est, elle est revenue il y a dix ans et s'y plaît tout autant qu'au temps de son enfance.



Carte d'identité

Population (2012): 915 habitants

Surface: 4'855 ha

Altitudes : minimum 943 m / maximum 2458 m

Paysage d'importance nationale : IFP Vanil Noir et IFP La Pierreuse, Gummfluh, vallée de l'Etvaz

District franc fédéral: Les Bimis – Ciernes Picat (Vanil Noir VD), Pierreuse – Gummfluh

Biotores d'importance nationale : bas-marais ; prairies et pâturages secs

Sites construits d'importance nationale (ISOS) : le village de Rougemont ; le hameau de Flendruz

Surface des zones protégées d'importance nationale : 3'240.4 ha (67% de la surface totale)

Emplois (2008) : 294 dont 27% dans le secteur primaire, 24% secondaire et 49% tertiaire

Nuitées touristiques (2009) : 28'900

Bas-Intyamou

Un lieu symbolique en compagnie de Marc Savary

La chapelle rose



Marc Savary devant la chapelle rose

Marc Savary est un enfant de la vallée de l'Intyamou. Il a usé ses fonds de culotte sur les bancs d'école de tous les villages, dit-il en rigolant. C'est pourquoi la fusion d'Enney, Estavannens et Villars-sous-Mont, en 2004, pour créer la commune de Bas-Intyamou lui a semblé naturelle. La solidarité est un élément capital dans ces régions, estime celui qui aime venir se recueillir dans la Chapelle rose, nichée au-dessus de Villars-sous-Mont.

Ce délicat édifice religieux, béni en 1897, est visible loin à la ronde. Avec son tilleul, il offre un joli but de balade. Comme d'ailleurs toute la commune de Bas-Intyamou qui est sillonnée par des sentiers paisibles (notamment un sentier qui longe la Sarine, le sentier agro-sylvicole du Mouvement agricole de l'Intyamou ou encore le sentier des Comtes). Le randonneur bénéficie de magnifiques points de vue, notamment sur la chaîne des

Vanils. Les trois villages sont aussi agréables à visiter, Estavannens et Villars-sous-Mont sont inscrits à l'Inventaire fédéral des sites construits d'importance nationale.

Marc Savary, en amoureux de la région, a parcouru tous ces lieux. La randonnée à la belle saison, le ski en hiver, il ne cesse d'explorer la montagne, son terrain d'évasion préféré. Garçon de chalet, il a hérité de la passion de la vie dans les alpages. Il fabrique du fromage l'été tout en tenant à l'année un commerce, le Petit Marché à Villars-sous-Mont.

Cet enthousiaste, qui a la bosse du commerce, voit le tourisme comme un apport capital à la vallée de l'Intyamou. L'accueil est primordial, explique-t-il. Le commerçant est le premier à accueillir les visiteurs. Il voit ainsi d'un très bon œil le projet du Parc qui apporte de la visibilité à sa commune.

Trois questions à Roland Kaeser, syndic de Bas-Intyamou

Pourquoi et comment votre commune a décidé de participer à la création du Parc? Lorsque le périmètre du Parc s'est dessiné, l'adhésion de Bas-Intyamou s'est imposée. La commune se trouvait directement englobée dans le territoire. Avec 2 villages classés à l'inventaire des sites construits d'importance nationale à protéger en Suisse, il était évident de le rejoindre. La commune compte également sur un patrimoine alpestre intéressant, qu'il convient de mettre en valeur.

Qu'est-ce que le Parc apporte à votre commune?

Le Parc a relancé la promotion du tourisme doux en dehors des frontières cantonales. Il a aussi rappelé à nos citoyens combien notre région est belle et qu'il est important de la préserver; il ne tient qu'à nous tous de faire vivre nos villages, et par le fait, le Parc.

Quelles sont les actions qui vont être initiées dans le cadre du Parc?

La commune a utilisé les structures du Parc pour certaines études, par exemples celles liées à l'énergie. Au niveau de l'agriculture, un réseau s'est mis en place au niveau agricole, pour appliquer des mesures écologiques visant à protéger certaines espèces animales rares, comme le tarier des prés ou certains papillons.

musee-chateau-doe.ch
découpages anciens
art et tradition

ne passez pas inaperçu

M | e | o WEB · DESIGN · COMMUNICATION
Rossinière & Bulle | t. 026 924 36 33 | www.meomeo.ch

8^e TRIENNALE INTERNATIONALE DU PAPIER
15 juin - 5 octobre 2014

www.musee-charmey.ch

MUSEE MUSEE MUSEE MUSEE CHARMEY

Une pause bien-être à Charmey

LES BAINS DE LA GRUYÈRE
Source de bien-être

www.bainsdelagruyere.ch
info@bainsdelagruyere.ch Tél : 026 927 67 67

VOTRE JOURNAL

La Gruyère

JOURNAL LA GRUYÈRE
Rue de la Léchère 10 | CP 352 | CH-1630 Bulle 1
T +41 26 919 69 00 | F +41 26 919 69 01
www.lagruyere.ch | info@lagruyere.ch

VOTRE IMPRIMERIE

glasson print bulle


GLASSONPRINT
Rue de Vevey 255 | CP 336 | CH-1630 Bulle 1
T +41 26 919 88 44 | F +41 26 919 88 45
www.glassonprint.ch | info@glassonprint.ch

PAYS-D'ENHAUT
TOURS DE MAIN ET AMBIANCES
NICOLAS MURISIER • PHOTOGRAPHE

MAISON DE L'ÉTAMBEAU
DU 5 JUILLET AU 31 AOÛT 2014
Route du Mont 39 • 1660 Château-d'Ex
Jeudi-Dimanche 15h00 - 18h00
www.musee-chateau-doe.ch

PARCS SUISSES PARC NATUREL REGIONAL

Gruyère Pays-d'Enhaut



Les conférences du Parc

Réservez vos premiers mardis du mois d'octobre à mars (sauf janvier). Les conférences s'adressent à tous les publics. L'entrée est gratuite.

7 octobre 2014
DE LA FORÊT AU VIOLON
Philippe Domont, ingénieur et musicien.
Le bois de résonance est utilisé depuis des siècles pour fabriquer non seulement les violons, mais aussi les guitares ou les pianos. Bois précieux entre tous, entouré de légendes, il reste difficile à trouver, même s'il provient de l'essence la plus fréquente : l'épicéa. Balade en images des forêts des Préalpes aux ateliers de luthier, en passant par l'activité très secrète des marchands.
Grandvillard, restaurant du Vanil Noir, 20h

4 novembre 2014
LA CHAUVÉ-SOURIS
Jérôme Gremaud, biologiste et ornithologue, FRibat-CCO Fribourg.
Même si elles restent la plupart du temps invisibles et inaudibles, près d'une vingtaine d'espèces de chauves-souris sont présentes au sein du Parc: pipistrelle commune, murin de Bechstein, petit rhinolophe... Autant d'espèces et de modes de vie différents. Petit tour des connaissances actuelles sur ce monde souvent méconnu.
Charmey, Hôtel Cailler, 20h

2 décembre 2014
LE PAYS-D'ENHAUT DANS LA PEINTURE
Véronique Jacot-Wezranowska, licenciée en histoire de l'art et auteure d'un ouvrage sur le sujet.
Regards de voyageurs et regards indigènes, regards d'artistes et regards de touristes, le paysage du Pays-d'Enhaut a été interprété en dessin, en gravure, en aquarelle ou en peinture depuis 250 ans. Souvent cachées dans les collections privées, ces œuvres restent méconnues. Quels ont été les sujets les plus représentés? De quelle manière la représentation du paysage a évolué?
Rossinière, Hôtel de Ville, 20h

3 février 2015
LE PARC RACONTÉ PAR LA GÉOMORPHOLOGIE
Jonathan Bussard, géographe.
Il y a 23'000 ans, de grands glaciers recouvraient toutes les vallées de la Gruyère et du Pays-d'Enhaut et s'étendaient même sur une partie du plateau suisse. Ces géants de glace, aujourd'hui totalement disparus des Préalpes, ont laissé des marques spectaculaires dans les montagnes et les vallées de la région. Une visite illustrée pour mieux comprendre les paysages.
Rossinière, Hôtel de Ville, 20h

3 mars 2015
VOLER AU-DELÀ DES ALPES
Paul André Pichard, photographe.
Un voyage au fil du temps et des vents avec les papillons migrateurs. C'est en Suisse en particulier, en Amérique du nord et à Taiwan qu'il a étudié le phénomène de la migration des papillons. En Suisse, c'est sur les cols alpins qu'il observe les espèces migratrices diurnes et nocturnes.
Grandvillard, restaurant du Vanil Noir, 20h

Parc naturel régional Gruyère Pays-d'Enhaut
Place du village 6 | 1660 Château-d'Ex
T. +41 (0)26 924 76 93 | info@gruyerepaysdenhaut.ch
www.gruyerepaysdenhaut.ch

Faune de Parc Le cerf



Le cerf est bien présent dans le Parc : ses populations occupent l'Intyamon et le Pays-d'Enhaut, mais aussi le bassin de la Jogne et les vallées de la Tinière (Villeneuve) et l'Hongrin. Le retour naturel du cerf en Suisse, débuté à la fin du 19^e siècle, a en effet atteint nos régions depuis un peu plus de vingt ans. En faisant preuve d'assez de discrétion, il est possible de l'observer en lisière de forêt. Il est recommandé de rester à distance, pour ne pas déranger ce majestueux habitant de la forêt.

Le cerf est un animal relativement imposant : le mâle atteint jusqu'à 300kg alors que la biche ne pèse rarement plus de 100kg. Le chevreuil fait figure, avec 30kg pour le mâle et 20kg pour la femelle. Les bois

permettent de différencier facilement les sexes. Ils sont une marque de domination, et s'entrechoquent violemment lors des combats. Entre février et avril, les bois tombent d'eux-mêmes, mais ça n'est que pour repousser plus massifs, et être prêts pour la saison des amours suivantes. La période de reproduction du cerf se déroule de septembre à octobre. Une période propice pour les observer, et surtout les écouter. C'est à cette occasion que les mâles entrent en jeu, pour emplir la forêt toute entière de leur brame caractéristique.

À la belle saison, le cerf colonise les pâturages de moyenne altitude. L'hiver venu, la neige l'oblige à descendre et regagne ainsi les vallées du Bas-Intyamon. Tous les cerfs du

Pays-d'Enhaut se retrouvent concentrés sur une petite surface et la nourriture peut venir à manquer. Les cerfs sont alors obligés de trouver leur nourriture sur les arbres, en broutant l'écorce. Cette pratique entraîne des dégâts significatifs sur les forêts. On comprend ainsi toute l'importance de planifier la gestion de ces populations. Dans ce cadre, le canton de Vaud dispose d'un plan sectoriel du cerf 2013-2017 et le concept forêt cerf Fribourg 2014-2018 est en voie de réalisation. Cette gestion comprend différents types de mesures, du monitoring à la gestion sylvicole, en passant notamment par les plans de tir (le cerf est chassé dans les Préalpes depuis 1993) ainsi que la concertation intercantonale, et la communication.

Energie de Parc Une comptabilité énergétique, ça peut rapporter gros !

Dans leur concept énergétique territorial de 2010, les communes du Parc visent une réduction de la consommation d'énergie et la mise en valeur des ressources renouvelables locales. Un programme de développement durable qui donne aux collectivités locales des outils pour se montrer exemplaires, créatives et communicatives.

Avec le processus *Cité de l'énergie* promu par le Parc, les communes sont encouragées et accompagnées dans la mise en œuvre de mesures. Dans une première étape il s'agit d'éviter la consommation superflue. La production énergétique la plus durable est celle qu'on ne dépense pas ! Certaines communes utilisent ce principe depuis un certain temps, c'est le cas de Montreux et Val-de-Charmey.

consommation énergétique de ses bâtiments depuis 1988. En 15 ans, la commune a réussi à chauffer 67% de surface supplémentaire avec une consommation qui est restée relativement stable. Elle a réalisé parallèlement une transition très marquée vers les énergies renouvelables avec une diminution de près de 70% de la consommation de mazout au profit du bois et du gaz.

Charmey, de son côté, a initié la réflexion avec la mise en place d'un vaste système de chauffage à distance au bois depuis 1998. La comptabilité énergétique est plus récente, mais elle porte ses fruits. La commune a reçu le label *Cité de l'énergie* en 2010. Elle peut aussi montrer à la population, grâce à un étiquetage des bâtiments publics, les efforts effectués pour réduire la consommation, notamment du centre sportif et de l'administration.

Toutes les communes du Parc sont donc amenées, à leur échelle, en se stimulant mutuellement, à faire un pas vers la sobriété énergétique. Un échange entre responsables communaux sur la comptabilité énergétique est prévu en septembre prochain. Forts de ces exemples, gageons que les entreprises et la population suivront. Cela commence déjà par un suivi de ses factures de chauffage et d'électricité!



Une application pour le Parc : balade et jeu



Se transformer en armanni et résoudre des énigmes tout en parcourant le Parc entre villages et vallons. Voilà ce que propose l'application pour téléphones mobiles *Les Vias du fromage*. Une application pour petits et grands, créée par le Parc dans le but de mettre en valeur les éléments forts de son territoire ainsi que de rendre visible ses partenaires.

Disponible depuis dès fin août sur iPhone et Android, et ce en trois langues (français, allemand et anglais), l'application guide le randonneur à la recherche des richesses culturelles et naturelles présentes le long de la Via Le Gruyère AOP et la Via L'Étivaz AOP. Ce double itinéraire est inspiré par l'inventaire national (INS) des voies de communication : il relie Les Avants à Charmey et Les Avants à L'Étivaz ou Rougemont. Il comprend 21 étapes de une à quatre heures, toutes desservies par les transports en commun.

Le randonneur répond à un bref questionnaire à l'ouverture de l'application qui s'adaptera à ses besoins. Il sera ensuite guidé selon ses goûts vers les points forts à ne pas manquer. Aux heures des repas, les restaurants à proximité lui seront signalés. Des films sur la fabrication du fromage et l'histoire de son transit, par ces mêmes chemins, vers les foires françaises aux 17^e et 18^e siècles prolongeront l'information une fois le randonneur rentré à la maison.



Mais le clou de l'application réside dans *La Quête du fromage!* Un jeu qui invite à en apprendre d'avantage sur l'histoire et les traditions de la Gruyère et du Pays-d'Enhaut. Décrypter les inscriptions des façades de Rougemont, comprendre l'utilité de l'épierrement des alpages, se photographier en pleine action, ou trouver une mystérieuse chapelle à ciel ouvert, voici quelques unes des missions qui sont proposées aux randonneurs les plus aventureux. A la clé : de belles récompenses à partager en famille.



Concours photos tavillons

A vos appareils de photos ! Le Parc vous invite à concourir sur le thème du tavillon - la fine tuile de bois qui recouvre aussi bien les chalets d'alpage que certaines demeures se situant dans le territoire du Parc. Habitants d'ici ou d'ailleurs, toute participation est la bienvenue.

Le Parc organise ce concours de photos pour mettre en lumière le fantastique patrimoine que représente le tavillon. Un thème riche : du métier de tavillonner aux tavillons eux-mêmes, en passant par les bâtiments, les sujets d'inspiration sont nombreux.

Le concours est gratuit, ouvert à tout photographe amateur ou professionnel. Il se déroule dans le Parc, le temps de l'estivage soit du 30 mai au 6 octobre 2014. Cinq prix seront attribués, les meilleures images feront l'objet d'une exposition au Musée de Charmey, du 6 décembre 2014 au 1 février 2015.

Chaque participant peut proposer un maximum de 6 photographies en format numérique (300 dpi minimum; 5 Mo maximum) à l'adresse concours-photos@gruyerepaysdenhaut.ch avant le 10 octobre 2014.

Un programme pour découvrir les richesses d'un territoire d'exception



Le nouveau *Parc à la carte* est arrivé. Ce programme d'activités propose plus de 60 animations qui se déroulent tout au long des quatre saisons. Cette palette d'offres sensibilise aux richesses du Parc. Au chapitre des nouveautés: le patrimoine immatériel est mis en valeur par une série d'activités; pendant la semaine du goût il sera possible de cuisiner avec la cheffe réputée, Judith Baumann; une partie des offres propose des animations en fin d'après-midi, début de soirée.

Parc à la carte, programme annuel d'animations et de sensibilisation à la nature et au développement durable, en est à sa cinquième édition. Après une première partie décrivant le territoire du Parc et ses 4 régions, la brochure présente les offres en plusieurs volets: le Parc en été, découverte du patrimoine, les conférences du Parc, le Parc en hiver, les Sens du Parc. Cette saison, le patrimoine

immatériel est à l'honneur avec 5 activités: la forge, la Bénichon, le jeu du brouc, la salée ormonanche, le découpage du Pays-d'Enhaut. L'idée est de permettre au public de s'immerger dans les traditions vivantes constitutives de l'identité et de la diversité culturelle des régions du Parc. Les conférences du Parc sont agendées pour la troisième fois. Leur fréquentation en augmentation constante a suscité leur reprogrammation avec différents sujets. Elles auront lieu tous les premiers mardis du mois dans plusieurs lieux du Parc d'octobre à mars (sauf janvier).

Toutes les activités du Parc sont animées par des professionnels tels que des biologistes, des historiens de l'art, des accompagnateurs de montagne ainsi que par des passionnés. Afin que l'organisation soit facilitée, il est nécessaire, pour la plupart, de s'inscrire. Informations et réservations: 0848 110 888 ou inscriptions@gruyerepaysdenhaut.ch.

L'agenda du Parc

On peut consulter et inscrire diverses manifestations sur l'agenda du Parc. www.gruyerepaysdenhaut.ch

5 juillet 2014

La vie de palace à Caux | Caux

Le Caux-Palace au-dessus de Montreux est un témoin important du développement du tourisme en Suisse romande et dans le Parc en particulier. Un moment privilégié entre architecture du 19^e siècle et l'histoire étonnante de ce magnifique bâtiment, du Maharajah de Baroda aux réfugiés de la Seconde guerre mondiale.

9 juillet, 6 août, 3 septembre 2014

Les douceurs à la ferme | La Comballaz

Cueillir les meilleures plantes sauvages, une activité réalisée sous la houlette de Fanny Henchoz, sur l'alpage. Avec son époux, Sébastien, l'agricultrice évoquera la vie quotidienne dans une exploitation en altitude. Après le partage du goûter et de ses douceurs - une délicieuse tarte crémeuse, spécialité ormonanche -, les participants aideront à traire les vaches.

12 juillet, 13 septembre, 25 octobre, 15 novembre 2014

Four de l'Adde, les mains à la pâte | Cerniat

André Isenegger, boulanger passionné, fabrique le pain dans la vallée du Javroz, sur les hauts de Cerniat. L'atelier débute avec une présentation générale, puis chaque participant met la main à la pâte, se réapproprie les gestes du pétrissage, du façonnage, de l'enfournement. En fin d'atelier, chacun emportera sa production de pain ainsi qu'un livret de recettes.

18 juillet 2014, 20h30 - 23h15

Balade dans l'invisible, à la découverte des chauves-souris | Pinte du Pralet, Charmey

Elles sont partout, et pourtant elles restent invisibles... Une sortie nocturne entre invisible et inaudible, à la recherche des chauves-souris.

9 juillet 2014

Au sommet, une croix | Intyamou

Une randonnée au cœur de l'Intyamou. Un cheminement vers un sommet, une croix et notre propre rapport à la transcendance. Une journée conviviale en pleine nature avec Stéphane Currat, agent pastoral et accompagnateur en montagne.

26 juillet 2014

Gruyère, terre de légendes | Vallée du Javroz

A la tombée de la nuit, dans la vallée du Javroz balade sous la voûte des arbres en cheminant sur le sentier des légendes de nos montagnes. Cyrille Cantin, accompagnateur en moyenne montagne et conteur évoquera les chamois blancs ou noirs, les lutins, les fées et les sorcières.

9 août 2014

Grandvillard, un village de pierre et de décor gothique | Grandvillard

Situé sur la rive droite de la Sarine, Grandvillard doit à son activité pastorale et à la commercialisation du fromage, la richesse de son tissu fortement urbanisé en un village aux rues étroites et aux maisons cossues avec des façades de pierre, aux fenêtres et accolades de style gothique tardif.

14 et 15 août 2014

Une nuit à la belle étoile | Intyamou

Une nuitée sous les étoiles et découverte du paysage au lever du soleil dans l'Intyamou. En compagnie de Juliane Torrent, accompagnatrice en montagne, randonnée à Pierra Perchia, une petite combe perchée entre le Vanil des Artses et la Cape au Moine.

16 août 2014

Balade sur les traces du passé avec Louis Saugy | Rougemont

C'est au milieu du 19^e siècle, dans la région du Pays-d'Enhaut, qu'est né cet art populaire si fascinant: le découpage. Johann-Jakob Hauswirth (1809-1871) et Louis Saugy (1871-1953) en sont les deux grands maîtres.

Visite en compagnie de Stéphanie Graf, une des initiatrices de ce parcours didactique.

22 août 2014

Randocroquis entre chapelles et pâturages | Intyamou

Cheminer dans la douce vallée de l'Intyamou, de Villars-sous-Mont à Albeuve en passant par forêts et pâturages. Lors de haltes, s'adonner au dessin, croquer des chapelles dans leur environnement. C'est la balade picturale à laquelle vous convie Bastian Keckels, accompagnateur en montagne et peintre.

30 août 2014

A l'alpage, la fabrication du fromage | Col de Chaude

Cette balade guidée par Jean-Marc Falcy, accompagnateur en montagne, dans un cadre bucolique permet de découvrir le travail authentique des fromagers d'alpages et le paysage alpestre de la région du Léman au col de Chaude au-dessus de Villeneuve.

19 juillet et 23 août 2014

La soupe au caillou | Cerniat

Au départ de la Chartreuse de La Valsainte, la conteuse et agricultrice Sylvie Ruffieux nous emmène sur son exploitation, la ferme de la Cierno. En chemin, la légende de la soupe au caillou invite à la rencontre d'un monde à la fois champêtre, drôle et émouvant

Inscriptions et informations: inscriptions@gruyerepaysdenhaut.ch, 0848 110 888 t.


Gens de Parc

Pierre Turrian, chaudronnier

Pierre Turrian est connu comme le loup blanc: le chaudronnier de Château-d'Ex a été interviewé par tous les médias possibles et imaginables, en Suisse comme dans le monde. Son succès, il le dit lui-même, tient à son activité. Il est l'un des derniers à pratiquer ce métier. A ses débuts, explique-t-il, il travaillait dans l'entreprise de ferblanterie de ses frères. Il a tout de suite été attiré par le cuivre. Avec ce métal doré - le plus ancien utilisé par l'humain - il façonnait déjà des objets. Sa passion l'a conduit à devenir chaudronnier. En autodidacte! Ce vulcan astucieux est un génie dans son genre. Inventif, méticuleux, il fabrique lui-même ses outils. Les chaudrons sortent de ses mains en été, les sonnailles en hiver.

Parce que tout n'est pas simple dans une forge: le bruit, les milliers de coups de marteau, la poussière, les journées de 10 heures. La relève ne se presse d'ailleurs pas au portillon. Il n'y en a tout simplement pas. Un des seuls regrets de Pierre Turrian qui prend sa retraite cet été. Enfin sa retraite... tant que sa constitution le lui permettra, il continuera à son rythme, assure-t-il. La marque *P. Turrian* ornera encore de nombreuses pièces.

Pas étonnant que les journalistes soient friands de cette figure du Pays-d'Enhaut - un Turrian dont les origines familiales sont établies autour de 1400 à Château-d'Ex. Son pragmatisme a de quoi faire réfléchir notre univers agité. Avec ma façon de travailler, je défie les temps modernes, reconnaît-il en souriant. Je n'ai eu que du bon, je ne peux que dire merci, poursuit cet ancien lutteur qui a forgé son bonheur à la force du poignet.



Vous inscrire à la lettre d'information Objectif Parc

Vous désirez en savoir plus sur le Parc, connaître ses activités, ses offres? Savoir quelles sont les manifestations organisées sur son territoire, quelles actualités le concernent? Alors abonnez-vous à la lettre d'information

du Parc, *Objectif Parc*. Vous la recevrez par courriel, une fois par mois. En quelques clics vous trouverez les informations qui vous intéressent. S'inscrire www.gruyerepaysdenhaut.ch

Impressum

Parc'info, journal du Parc naturel régional Gruyère Pays-d'Enhaut

Coordination: François Margot, Patrick Rudaz
 Rédaction: Bruno Clément, Isabelle Daccord, Florent Liardet, Dimitri Margot, Patrick Rudaz
 Photographies: Parc naturel régional Gruyère Pays-d'Enhaut
 Tirage: 15'000 exemplaires (distribué en tout ménage dans les communes du Parc)
 Imprimé sur papier FSC, 100% recyclé, sans chlore
 Graphisme: meo, Rossinière, www.allmeo.com
 Contact: Parc naturel régional Gruyère Pays-d'Enhaut, Place du village 6, 1660 Château-d'Ex
www.gruyerepaysdenhaut.ch | info@gruyerepaysdenhaut.ch | 026 924 76 93